



Übersichtsplan Maßstab 1 : 10.000



Geltungsbereich des BP-Nr. 12 A

Gemeinde Stahnsdorf
Landkreis Potsdam-Mittelmark

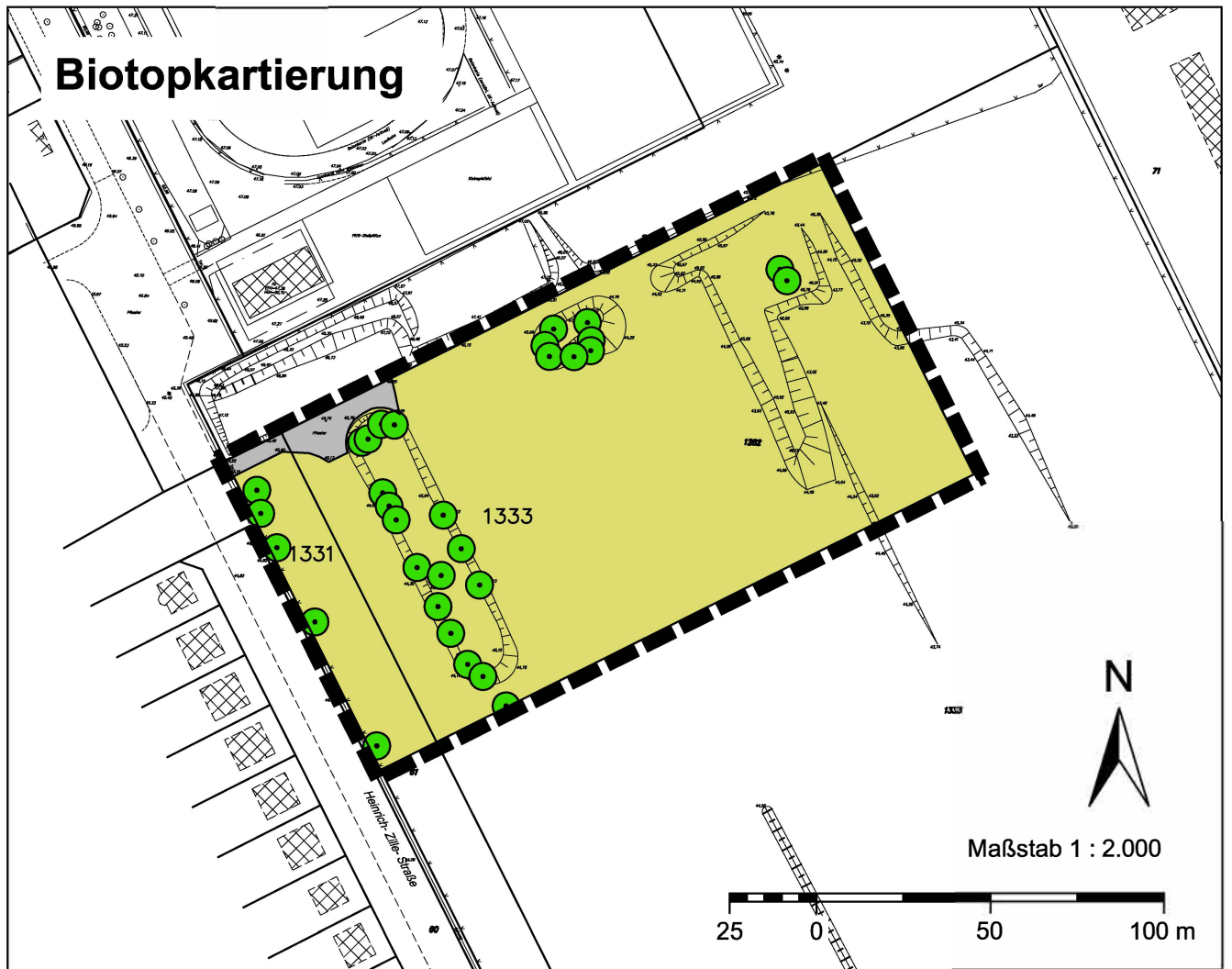
Bebauungsplan Nr. 12 A
"Gymnasium an der Heinrich-Zille-Straße"
der Gemeinde Stahnsdorf

Biotopkartierung
Stand: November 2009





PAN Planungsgesellschaft ARSU - NWP mbH
Benzstr. 7a, 14482 Potsdam
Tel: 0331/747130, Fax: 0331/7471320
e-mail: info@pan-planungsbuero.de
Internet: www.pan-planungsbuero.de

Biotopkartierung



Zeichenerklärung




Biotoptypen

-  03200 rudernale Pionier-, Gras- und Staudenflure
-  12611 Pflasterstraße

Baumbestand

-  Einzelbaum

Sonstige Planzeichen

-  Geltungsbereich gem. § 9 Abs. 7 BauGB
-  Gebäude Bestand
- 1333 Flurstücksnummer
-  Flurstücksgrenze